

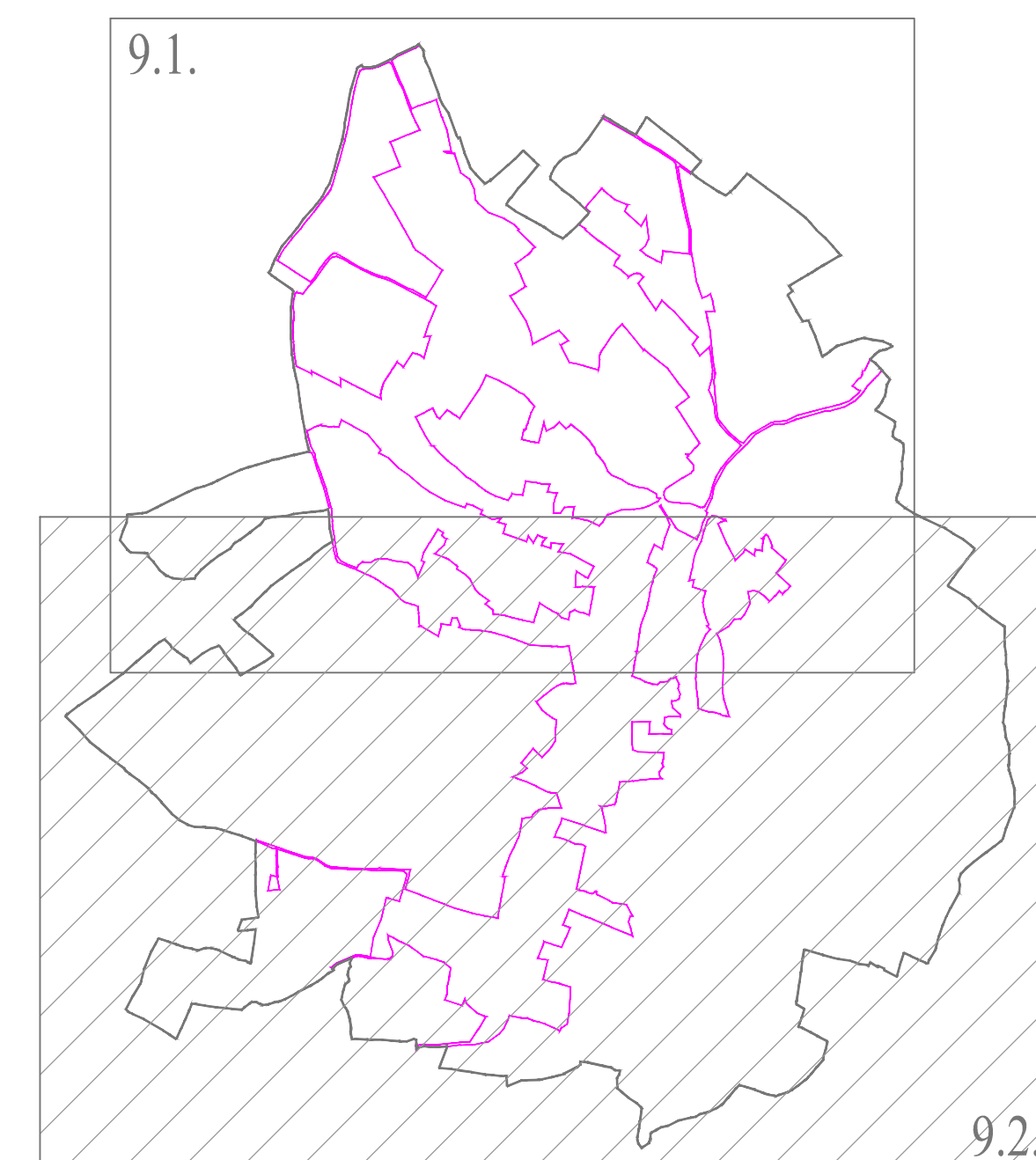
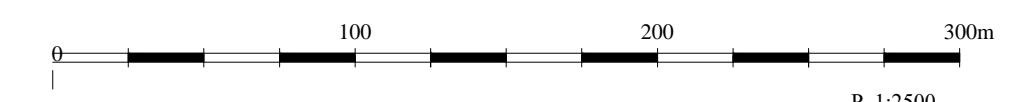


Kamra :

Kamra :

Kanta :

УРЕЂАЈНА ОСНОВА СЕЛА ДОЊЕ ЈАРУШИЦЕ



ЛЕГЕНДА

ГРАНИЦЕ И ОЗНАКЕ

-

*Општинске, локалне, некатегорисане и атарске путеве који су уписани у листу непокретности, третирали као грађевинско земљиште јавних намена-постојећег изградњено, за које није потребно одређивање површине јавних намена

ЗЕМЉИШТЕ ИЗВАН ГРАЂЕВИНСКОГ ПОДРУЧЈА

- 
- Водно земљиште



ГРАЂЕВИНСКО ПОДРУЧЈЕ

постојеће грађевинско подручје	планирано ширење грађевинског подручја	намена
--------------------------------------	---	--------

POVRŠINE JAVNE NAMENE

		Јавне службе (ШК-школа, ДК-дом културе)
		Спорт и рекреација (СР-спорт и рекреација)
		Комуналне делатности (Г-гробље)

ПОВРШИНЕ ОСТАЈЕ НАМЕНЕ

постојеће	планирано	Становање
		

* Сва подручja koja нису у обухвату ПИПНИН ИНФРАСТРУКТУРНОГ КОРИДОР ДРЖАВНОГ ПУТА I РЕДА "ВОЈД КАРАБОРБЕ" и важећих урбанистичких планова, спроводе се непосредном применом правила из ПШО Рача (веза: Реферална карта бр. 4: "СПРОВОЂЕЊЕ ПЛАНА")

Лист: 9.2.

УРЕЂАЈНА ОСНОВА СЕЛА ДОЊЕ ЈАРУШИНЕ

Одговорни планер:
Дубравка Павловић, дипл.просторни планер
(лиценца број 100 0038 03)

Директор
В. П. Павлов

Датум: 2025. година

Размер: 1:2500

Образовачни плановски документ

 ПЛАН УРБАН ДОМ
Буз. Св. цара Константина

БУТОСЛОВИНСКИ ИНСТИТУТ ЗА
УРБАНИЗАЦИ И СТАНОВАЊЕ ДОО.